



Rheinland-Pfalz

MINISTERIUM FÜR
KLIMASCHUTZ, UMWELT,
ENERGIE UND MOBILITÄT

ENTWICKLUNGS- PROGRAMM EULLE

Entwicklungsprogramm "Umweltmaßnahmen,
Ländliche Entwicklung, Landwirtschaft,
Ernährung" (EULLE)

CCI Nr.: 2014DE06RDRP017

EULLa Grundsätze des Landes Rheinland-Pfalz für Vertragsnaturschutz Grünland - Artenreiches Grünland -

Druck 2020

EULLa Grundsätze
des Landes Rheinland-Pfalz
für den
Vertragsnaturschutz Grünland
- Artenreiches Grünland -

Inhalt:

1.	Allgemeine Regelungen.....	1
2.	Einzelflächenbezogene Regelungen	1
2.1	Nutzungsart und Nutzungshäufigkeit.....	1
2.2	Nutzungszeiträume.....	1
2.3	Zulässiger Viehbesatz bei Beweidung.....	2
2.4	Düngung.....	3
2.5	Pflanzenschutz	3
2.6	Grünlandpflege und Ausbesserung der Grasnarbe	3
2.7	Sonstige Vorgaben	3
3.	Zusatzmodule	3
3.1	Abweichende Bewirtschaftungszeiträume / Teilflächenbewirtschaftung.....	3
3.2	Ganzjährige Weidehaltung	4
3.3	Einjährige Brachestrukturen	4
4.	Aufzeichnungspflicht.....	5
5.	Anlagen	5
5.1	Beispiel: Lage „Einjährige Brachestrukturen“ – Zusatzmodul	6
5.2	Aufzeichnungen Maßnahmen.....	7

Ziel der Maßnahmen ist der Erhalt einer extensiven Flächenbewirtschaftung, des artenreichen Grünlandes und das Verhindern einer zunehmenden Verbuschung (Projekt ganzjährige Beweidung). Dadurch soll die Artenvielfalt bei Flora und Fauna gesichert und gefördert werden. In Natura 2000-Gebieten soll zudem der günstige Zustand der geschützten Arten und Lebensräume erhalten werden. Zusätzliche Strukturen sollen neu geschaffen werden, Vernetzungsfunktionen erfüllen und das Landschaftsbild bereichern.

1. Allgemeine Regelungen

Die Programmteilnehmer sind verpflichtet, im gesamten Unternehmen (landwirtschaftliche Unternehmer) bzw. auf allen bewirtschafteten Flächen die geltenden Regeln des einschlägigen Fachrechts einzuhalten und die jeweiligen Kontrollen zu dulden. Dies umfasst insbesondere die Einhaltung der Cross Compliance-Vorgaben und der darüber hinausgehenden Vorschriften zum Fachrecht in Bezug auf die Anwendung von Dünge- und Pflanzenschutzmitteln (z.B. Nährstoffvergleich, Bodenuntersuchungen). Die nicht mehr durch die Cross Compliance-Vorgaben geprüften Anforderungen an die Betriebe zur Sachkunde bei der Anwendung von Pflanzenschutzmitteln, der regelmäßigen Überprüfung von Geräten zur Pflanzenschutzmittelausbringung und die Anwendung von phosphathaltigen Düngemitteln sind weiterhin im Fachrecht geregelt und werden im Rahmen der Baseline der Agrarumweltmaßnahmen im Rahmen der Kontrolle überprüft.

Die zu fördernden Flächen müssen nach naturschutzfachlicher Begutachtung durch die Vertragsnaturschutzberater im Antragsverfahren anerkannt werden. Auf den Flächen sind geeignete Maßnahmen zu ergreifen, um die Naturschutzziele zu erreichen.

Ein Hinweis auf die Förderung durch die EU, ist bei gewerblich genutzten Internetseiten gemäß Anhang III Teil 1 und Teil 2 der Verordnung (EU) Nr. 808/2014, einzufügen. Die Vorgaben hierzu werden in einem gesonderten Informationsblatt aufgeführt.

2. Einzelflächenbezogene Regelungen

2.1 Nutzungsart und Nutzungshäufigkeit

Zur Erhaltung der Lebensräume verschiedener Arten ist die Fläche mindestens einmal im jeweiligen Verpflichtungsjahr zu mähen und / oder zu beweiden.

In begründeten Fällen sind nach naturschutzfachlicher Begutachtung durch die Vertragsnaturschutzberatung abweichende Sonderregelungen mit Genehmigung der Bewilligungsbehörde (Kreisverwaltung) zulässig. Zum Beispiel kann bei fachlicher Notwendigkeit im Bewirtschaftungsvertrag festgelegt werden, ob die Fläche ausschließlich zu mähen oder zu beweiden und ggf. mit welcher Tierart die Beweidung durchzuführen ist.

2.2 Nutzungszeiträume

Die Nutzung der Fläche ist grundsätzlich in der Zeit vom 15. Juni bis 14. November vorgeschrieben. In Höhenlagen ab 400 m über NN ist die Nutzung in der Zeit vom 1. Juli bis 14. November durchzuführen.

Im Falle der Beweidung ist eine Vorverlegung um 14 Tage möglich, d.h. die Beweidung ist ab 1. Juni bzw. in Höhenlagen ab 400 m über NN ab 15. Juni zulässig.

Das Mähgut ist innerhalb von 14 Tagen, frühestens jedoch an dem auf die Mahd folgenden Tag, von der Fläche zu entfernen. Um wildlebenden Tieren eine leichtere Flucht zu ermöglichen, sollte die Mahd vom Inneren der Fläche beginnend nach außen durchgeführt werden. Nach Möglichkeit sollte ein „Wildretter“ eingesetzt und mit einem Doppelmessermähwerk gemäht werden.

Die Ausübung der Hütehaltung mit nicht dem teilnehmenden Unternehmen zuzurechnenden Wandertieren (Schafen und Ziegen), ist im Zeitraum vom 15. November bis zum 30. April eines Verpflichtungsjahres gestattet. Die Einrichtung einer Nachtkoppel (Pferch) ist grundsätzlich nicht zulässig, es sei denn, der Wandertierhalter holt die schriftliche Erlaubnis des Bewirtschafters der für die Einrichtung der Nachtkoppel genutzten Fläche ein und kann sie auf Verlangen jederzeit vorlegen. Eine Anrechnung der Wandertiere auf den Viehbesatz des teilnehmenden Unternehmens erfolgt in diesem Zeitraum nicht.

Unabhängig von dem Zusatzmodul „Ganzjährige Weidehaltung“ ist die ganzjährige Beweidung mit Robusttieren gestattet. Dabei ist der zulässige Viehbesatz (vgl. 2.3) einzuhalten.

In begründeten Fällen sind nach naturschutzfachlicher Begutachtung durch die Vertragsnaturschutzberatung abweichende Sonderregelungen mit Genehmigung der Bewilligungsbehörde (Kreisverwaltung) zulässig.

2.3 Zulässiger Viehbesatz bei Beweidung

Im Falle der ausschließlichen Beweidung ist der durchschnittliche Viehbesatz von mindestens 0,3 und höchstens 1,0 Raufutterfressende Großvieheinheiten je Hektar (RGV / ha) im Durchschnitt des Jahres einzuhalten.

Bei der ganzjährigen Beweidung mit robusten Weidetieren, wie Robustrindern, Schafen und Ziegen darf der Viehbesatz 0,6 Raufutterfressende Großvieheinheiten je Hektar (RGV / ha) im Durchschnitt des Zeitraumes vom 15. November bis 31. Mai nicht überschritten werden.

Im Falle der Mähweidennutzung (z.B. 1. Nutzung durch Mahd, Folgenutzungen durch Beweidung) darf der durchschnittliche Viehbesatz 0,5 Raufutterfressende Großvieheinheiten je Hektar (RGV / ha) im Durchschnitt des Jahres nicht überschreiten.

Für die Umrechnung von Rindern, Schafen, Ziegen, Damtieren und Equiden (Einhufer, z.B. Pferde, Esel) in RGV gilt gemäß Anhang II der EU-Verordnung Nr. 808/2014 folgender Umrechnungsschlüssel:

Kälber und Jungvieh unter 6 Monaten	0,40	RGV
Rinder von 6 Monaten bis 2 Jahren	0,60	RGV
Rinder von mehr als 2 Jahren	1,00	RGV
Einhufer von mehr als 6 Monaten	1,00	RGV
Leichte Einhufer mit einem Stockmaß bis einschließlich 1,40 m	0,70	RGV
Schafe	0,15	RGV
Ziegen	0,15	RGV
Mutterdamtiere	0,20	RGV
Lamas	0,40	RGV
Alpakas und Guanakos	0,30	RGV

Andere Altersgruppen werden bei der Berechnung des Viehbesatzes nicht berücksichtigt.

Beispiel 1 (Ausschließliche Beweidung):

15 Rinder (Alter: über 2 Jahre) = 15 RGV werden über die gesamte Weideperiode auf 10 ha Grünland aufgetrieben. Dies entspricht einem durchschnittlichen Viehbesatz von 0,7 RGV / ha (= 15 RGV [Vieheinheiten] / 10 ha [Fläche] / 12 Monate [Kalenderjahr] x 5,5 Monate [Weideperiode]). Die Vorgabe für die ausschließliche Beweidung ist somit eingehalten.

Beispiel 2 (Ausschließliche Beweidung):

15 Rinder (Alter: 6 Monate bis 2 Jahre) = 9 RGV sollen über einen Zeitraum von insgesamt 3 Monaten auf 3 ha Grünland aufgetrieben werden. Dies entspricht einem durchschnittlichen Viehbesatz von 0,75 RGV / ha (= 9 RGV [Vieheinheiten] / 3 ha [Fläche] / 12 Monate [Kalenderjahr] x 3 Monate [Weideperiode]). Die Auflage ist somit erfüllt.

Beispiel 3 (Mähweidenutzung oder ausschließliche Beweidung):

Der erste Aufwuchs kann durch Mahd genutzt werden. Im Folgenden werden 16 Rinder (Alter: 6 Monate bis 2 Jahre) = 9,6 RGV zweimal über einen Zeitraum von jeweils 1 Monat auf 5 ha Grünland aufgetrieben. Dies entspricht einem durchschnittlichen Viehbesatz von 0,32 RGV / ha (= 9,6 RGV [Vieheinheiten] / 5 ha [Fläche] / 12 Monate [Kalenderjahr] x 2 Monate [Weideperiode]). Die Vorgaben werden somit eingehalten.

2.4 Düngung

Es dürfen keine Düngemittel eingesetzt werden.

In begründeten Fällen sind nach naturschutzfachlicher Begutachtung durch die Vertragsnaturschutzberatung abweichende Sonderregelungen mit Genehmigung der Bewilligungsbehörde (Kreisverwaltung) zulässig.

2.5 Pflanzenschutz

Es dürfen keine Pflanzenschutzmittel eingesetzt werden.

2.6 Grünlandpflege und Ausbesserung der Grasnarbe

Eine Grünlandpflege (z.B. Abschleppen) in der Zeit vom 1. November eines Jahres bis zum 15. April des Folgejahres ist zulässig.

Eine Ausbesserung der Grasnarbe darf nur umbruchlos erfolgen.

Die Bewilligungsbehörde (Kreisverwaltung) kann in begründeten Fällen, unter anderem zur Beseitigung von Wildschweinschäden, von beiden Vorgaben eine Ausnahmegenehmigung erteilen.

2.7 Sonstige Vorgaben

Auf den Vertragsflächen dürfen keine sonstigen Flächennutzungen, wie z.B. Mieten, Dung- oder Kompostlager durchgeführt werden. Auch eine Verwendung der Flächen als Wege- und Wendefläche oder allgemeiner Lagerplatz ist nicht zulässig.

Auf den geförderten Flächen ist die Veränderung des Bodenreliefs und der Umbruch nicht zulässig.

Auf Entwässerungsmaßnahmen (z.B. Drainierungen) ist zu verzichten. Vorhandene Be- und Entwässerungseinrichtungen dürfen ordnungsgemäß unterhalten werden, falls keine anderweitigen einschränkenden Regelungen im Bewirtschaftungsvertrag getroffen wurden.

Eine Beregnung auf der Fläche ist nicht zulässig.

Eine Zufütterung auf den Flächen mit Ausnahme von Mineralstoffen ist nicht zulässig. Ausnahmen im Zusatzmodul 3.2 „Ganzjährige Weidehaltung“ sind möglich.

3. Zusatzmodule

Vereinbarte Zusatzmodule werden jährlich durch den Vertragsnehmer bis zum 15. Mai im e-Antrag bei der Kreisverwaltung kenntlich gemacht (eigene Schlagnummer) und mit dem entsprechenden AUKM Kenner versehen.

3.1 Abweichende Bewirtschaftungszeiträume / Teilflächenbewirtschaftung

Für spezielle Artenschutzmaßnahmen werden in Abstimmung mit der zuständigen Vertragsnaturschutzberatung im Bewirtschaftungsvertrag Sonderregelungen für den Bewirtschaftungszeitraum und / oder Teilflächenbewirtschaftung festgelegt. Diese Regelung kann sich auf die ganze Fläche oder auf Teilflächen beziehen. Der Zeitpunkt für den

abweichenden Bewirtschaftungszeitraum beginnt grundsätzlich am 15. Juli. In fachlich begründeten Fällen können im Bewirtschaftungsvertrag abweichende Sonderregelungen festgelegt werden.

Sofern es sich um Teilflächen handelt, müssen diese in der Örtlichkeit eindeutig abgegrenzt sein (z.B. durch Abpflocken).

3.2 Ganzjährige Weidehaltung

Bei der ganzjährigen Beweidung mit robusten Weidetieren auf zusammenhängenden Flächen besteht die Möglichkeit in Abstimmung mit der zuständigen Vertragsnaturschutzberatung ein Beweidungsprojekt umzusetzen. Voraussetzung ist, dass die Fläche umzäunt ist und neben dem Grünlandanteil auch ausreichend verbuschte Anteile bzw. Gehölze vorhanden sind.

Einzelheiten der Ausgestaltung ergeben sich aus den Handlungsanleitungen, die projektbezogen gemeinsam mit der Vertragsnaturschutzberatung ausgestaltet und vertraglich festgelegt werden.

Der Amtsveterinär ist vor der Antragsstellung und während des Verpflichtungszeitraums vom Antragssteller zu beteiligen. Anordnungen durch den Amtsveterinär (z.B. Winterfütterung, Impfungen usw.) sind umzusetzen.

Die Förderprämie bezieht sich auf Grünlandflächen und Landschaftselemente. In das Projekt einbezogene Waldflächen können nicht gefördert werden. Zu Beginn des Verpflichtungszeitraums sind die gesamten Projektflächen zu definieren und die förderfähige Fläche ist festzulegen.

Veränderungen der Landschaftselemente durch den Verbiss der Tiere sind erwünscht und damit nicht CC-relevant.

3.3 Einjährige Brachestrukturen

Für spezielle Artenschutzmaßnahmen werden in Abstimmung mit der Vertragsnaturschutzberatung im Bewirtschaftungsvertrag Sonderregelungen für die Anlage von Einjährigen Brachestrukturen festgelegt.

Ziel dieser Ergänzung ist die Etablierung von Strukturen, z. B. im Brutbereich von Wiesenbrütern, für die Bereitstellung wichtiger Lebensraumfunktionen (Ansitzwarten, Singwarten, Nahrungshabitate etc.), die über das erste Standjahr hinaus Bestand haben. Für die Verbesserung der Lebensraumfunktionen ist es wichtig, in der genutzten Landschaft ein Mosaik aus alten und neuen Strukturen vorzuhalten.

Dazu werden jährlich neue Brachestrukturen angelegt und bis zum festgelegten Mahdtermin im Folgejahr beibehalten. Die Lage, der Umfang und der Mahdtermin werden in Absprache mit der Vertragsnaturschutzberatung festgelegt. Die Brachestruktur wird im Folgejahr gemäht (oder in Abstimmung mit der Vertragsnaturschutzberatung gemulcht) und an anderer Stelle auf der gleichen Bewirtschaftungseinheit eine Neue angelegt. Die Brachestrukturen müssen eine Mindestbreite von 5 m haben, dabei dürfen auf unförmigen Schlaggeometrien die Brachestrukturen die Mindestbreite in den Schlagwinkeln unterschreiten (vgl. Punkt 5.1 Beispiel: Lage „Einjährige Brachestruktur“ – Zusatzmodul)

Die anzulegenden Brachestrukturen müssen zur Orientierung bei der Mahd der Restfläche in der Örtlichkeit eindeutig abgegrenzt werden. Empfohlen wird dazu die Verwendung von Holzpflocken mit ca. 1,5 m Länge, da diese Pflöcke, wenn sie auf der Fläche verbleiben, zusätzliche wertvolle Sitzwarten darstellen, die von Vögeln gerne angenommen werden.

Auf den Bracheflächen dürfen keine Pflegearbeiten oder sonstige Flächennutzungen, wie z.B. durch Wanderschafe, durchgeführt werden. Auch eine Verwendung der Flächen als Wege- und Wendefläche ist nicht zulässig.

Eine Ausbesserung der Grasnarbe auf den Einjährigen Brachestrukturen darf nur umbruchlos und in Rücksprache mit der Vertragsnaturschutzberatung erfolgen. Die Bewilligungsbehörde (Kreisverwaltung) kann in begründeten Fällen, unter anderem zur Beseitigung von Wildschweinschäden, von dieser Vorgabe eine Ausnahmegenehmigung erteilen

Die Lage und Ausgestaltung der Strukturen wird mit der zuständigen Vertragsnaturschutzberatung für alle Vertragsjahre gemeinsam festgelegt. Hierüber ist pro Bewirtschaftungseinheit (Schlag) eine Skizze anzufertigen. Diese wird als Anlage dem Bewirtschaftungsvertrag beigelegt.

Die Kombination mit dem Zusatzmodul abweichende Bewirtschaftungszeiträume ist möglich.

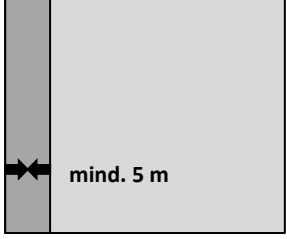
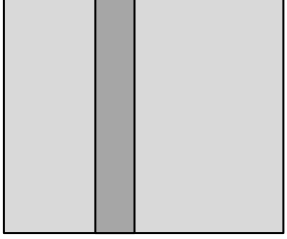
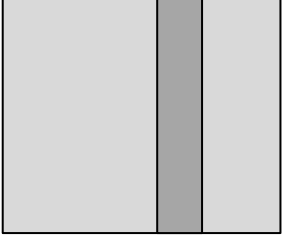



4. Aufzeichnungspflicht

Die auf den Einzelflächen (vgl. Pkt. 2) vorgenommenen Maßnahmen sind chronologisch und unverzüglich, gemäß der Anlage (vgl. 5.2 Aufzeichnungen Maßnahmen) zu dokumentieren.

Mit der Vertragsnaturschutzberatung vereinbarte Sonderregelungen oder die Anwendung von Zusatzmodulen, werden bei Vertragsabschluss dokumentiert und dem Bewirtschaftungsvertrag als Anlage beigelegt. Eine separate Aufzeichnungspflicht besteht nicht. Die genaue Lage der Flächen ist jährlich im e-Antrag einzuzeichnen.

5. Anlagen

5.1 Beispiel: Lage „Einjährige Brachestrukturen“ – Zusatzmodul

<p>Programmteil: Artenreiches Grünland</p> <p>Anschrift: Eulla Eulle Eullastraße 1 66666 Eullahausen</p> <p>Unternehmensnummer: 33605 40 20000</p>	<p>Gemarkungs-/Flur-/Flurstücks-Nr.: 3819-15-37/0</p> <p>Schlag-Nr.: 3</p> <p>Fläche/Teilfläche(n) [m²]: 1 ha</p>	<p>Zusatzmodule: Einjährige Brachestruktur</p>
<div style="display: flex; justify-content: space-around; text-align: center;"> <div data-bbox="174 710 459 997"> <p>1. Vertragsjahr</p>  </div> <div data-bbox="548 710 833 997"> <p>2. Vertragsjahr</p>  </div> <div data-bbox="922 710 1207 997"> <p>3. Vertragsjahr</p>  </div> <div data-bbox="1296 710 1581 997"> <p>4. Vertragsjahr</p>  </div> <div data-bbox="1671 710 1955 997"> <p>5. Vertragsjahr</p>  </div> </div> <p data-bbox="163 1074 772 1109">Beispiel einer unförmigen Schlaggeometrie</p> 		

5.2 Aufzeichnungen Maßnahmen

MUSTER

Unternehmen (Name, Anschrift und Nummer des Unternehmens) Eulla EULLE Eullastraße 1 66666 Eullahausen 33605 40 20000				Folgende Verfahren stehen zur Auswahl: GA = Artenreiches Grünland GAB = Artenreiches Grünland, Zusatzmodul Einjährige Brachestrukturen GAT = Artenreiches Grünland, Zusatzmodul Teilflächenbewirtschaftung GAZ = Artenreiches Grünland, Zusatzmodul abw. Bewirtschaftungszeiträume GAZB = Artenreiches Grünland, Zusatzmodul abw. Bewirtschaftungszeiträume mit Einjährigen Brachestrukturen GW = Ganzjährige Weidehaltung					
Schlagnummer(n) Flächennachweis Agrarförderung	Fläche	Verfahren ¹⁾	Mahd Datum	Beweidung				Pflegetmaßnahmen	
				Zeitraum von – bis	Tierart und Alter	Anzahl Stück	Vieheinheiten RGV	Datum	Art der Pflege
1, 2, 3	2,5 ha	GA	17.06.2019					02.03.2019	abschleppen mit Wiesenhexe
4	0,65 ha	GAB	23.06.2019 (außer Brachestruktur)						
7	3,2 ha	GA		1.06. - 10.08. 2019	Rinder, 6 Monate bis 2 Jahre	15	9	02.03.2019	abschleppen mit Wiesenhexe
5	1,2 ha	GAT	18.07.2019					15.03.2019	abschleppen mit Wiesenhexe
12	2,25 ha	GAZB	25.07.2019 (außer Brachestruktur)					15.03.2019	abschleppen mit Wiesenhexe
9	0,83 ha	GAZ	20.07.2019					02.03.2019	abschleppen mit Wiesenhexe

¹⁾ Die Abkürzung für das durchgeführte Verfahren ist einzutragen

Aufzeichnungen Maßnahmen

(Excel-Tabellen zur Aufzeichnung können unter www.agrarumwelt.rlp.de heruntergeladen werden)

Unternehmen (Name, Anschrift und Nummer des Unternehmens)				Folgende Verfahren stehen zur Auswahl:					
				GA = Artenreiches Grünland GAB = Artenreiches Grünland, Zusatzmodul Einjährige Brachestrukturen GAT = Artenreiches Grünland, Zusatzmodul Teilflächenbewirtschaftung GAZ = Artenreiches Grünland, Zusatzmodul abw. Bewirtschaftungszeiträume GAZB = Artenreiches Grünland, Zusatzmodul abw. Bewirtschaftungszeiträume mit Einjährigen Brachestrukturen GW = Ganzjährige Weidehaltung					
Schlagnummer(n) Flächennachweis Agrarförderung	Fläche	Verfahren ¹⁾	Mahd Datum	Beweidung				Pflegetmaßnahmen	
				Zeitraum von – bis	Tierart und Alter	Anzahl Stück	Viehein- heiten RGV	Datum	Art der Pflege

¹⁾ Die Abkürzung für das durchgeführte Verfahren ist einzutragen.

Impressum

Herausgeber:

Ministerium für Klimaschutz, Umwelt, Energie und Mobilität
Kaiser-Friedrich-Straße 1, 55116 Mainz

Bearbeitung:

Ministerium für Klimaschutz, Umwelt, Energie und Mobilität
Abt. 2 – Naturschutz und nachhaltige Entwicklung

in Zusammenarbeit mit
Dienstleistungszentrum Ländlicher Raum
Rheinhessen-Nahe-Hunsrück

Weitere Informationen:

www.agrarumwelt.rlp.de

Herstellung:

Dienstleistungszentrum Ländlicher Raum
Rheinhessen-Nahe-Hunsrück
Rüdesheimer Str. 60-68, 55545 Bad Kreuznach
Telefon: 0671/820-0, Telefax: 0671/820-300
Email: dlr-rnh@dlr.rlp.de

Bad Kreuznach, letzte inhaltliche Aktualisierung: Oktober 2020

Druck 2020



EUROPÄISCHE UNION

Europäischer Landwirtschafts-
fonds für die Entwicklung des
ländlichen Raums:
Hier investiert Europa in die
ländlichen Gebiete

Im Rahmen des Entwicklungsprogramms EULLE erhält der Betrieb un-ter Beteiligung der Europäischen Union und des Landes Rheinland-Pfalz, vertreten durch das Ministerium für Umwelt, Energie, Ernährung und Forsten, eine Unterstützung im Rahmen der Maßnahme „Vertragsnaturschutz Grünland - Artenreiches Grünland-“.

